

Tragitto da piazza Maggiore a..	Distanza in linea d'aria [km]	Tempo di percorrenza bici [min] *	Tempo di percorrenza auto [min]	CO ₂ risparmiata [g/km] **
Porta Galliera	1,1	4	10	275
Porta Mascarella	1,4	6	11	350
Porta S. Donato	1,2	5	11	300
Porta S. Vitale	1,1	4	8	275
Porta Mazzini	1,3	5	7	325
Porta S. Stefano	1,7	7	8	425
Porta Castiglione	1,3	5	10	325
Porta S. Mamolo	1,1	4	8	275
Porta Saragozza	1,5	6	10	375
Porta S. Isaia	1,2	5	13	300
Porta S. Felice	1,3	5	13	325
Porta Lame	1,2	5	12	300

*calcolato su una media di 15 km/h;

**Rif . Media parco autoveicoli: CO₂ 271 g/km, media biciclette: CO₂ 21g/km

La bici è bella, comoda e pratica. Fa bene alla mente, fa bene al cuore e all'ambiente (e, perché no, anche al portafoglio!). Lo sai che **Bologna è una città a misura di bici**? Un ciclista può raggiungere le proprie destinazioni senza perdersi nel traffico giornaliero e facendo allo stesso tempo un po' di attività fisica. Le distanze della nostra città non sono affatto proibitive e con questa piccola mappa te lo vorremmo mostrare.

Ci sono diversi itinerari indicati che speriamo vorrai fare! In 3 punti della città sono installati dei **contatori per le bici** che registrano i passaggi dei ciclisti. Uno è presente sui viali davanti porta San Vitale, uno su via Sabotino e l'ultimo su via San Donato, direzione Pilastro. Abbiamo estrapolato dei dati dalle prime due centraline e li abbiamo messi a confronto. Sebbene il numero di ciclisti cresca sempre di più, siamo consapevoli che **non è ancora abbastanza**.

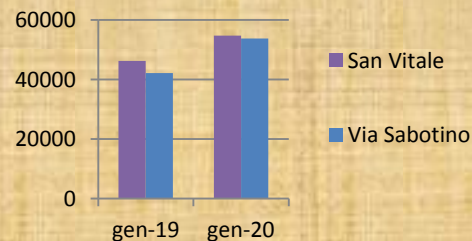
Che aspetti?

Monta in sella e pedala!


Leggi il **Piano Urbano della Mobilità (PUMS)** di Bologna



Passaggi medi mensili gennaio 2019 e gennaio 2020

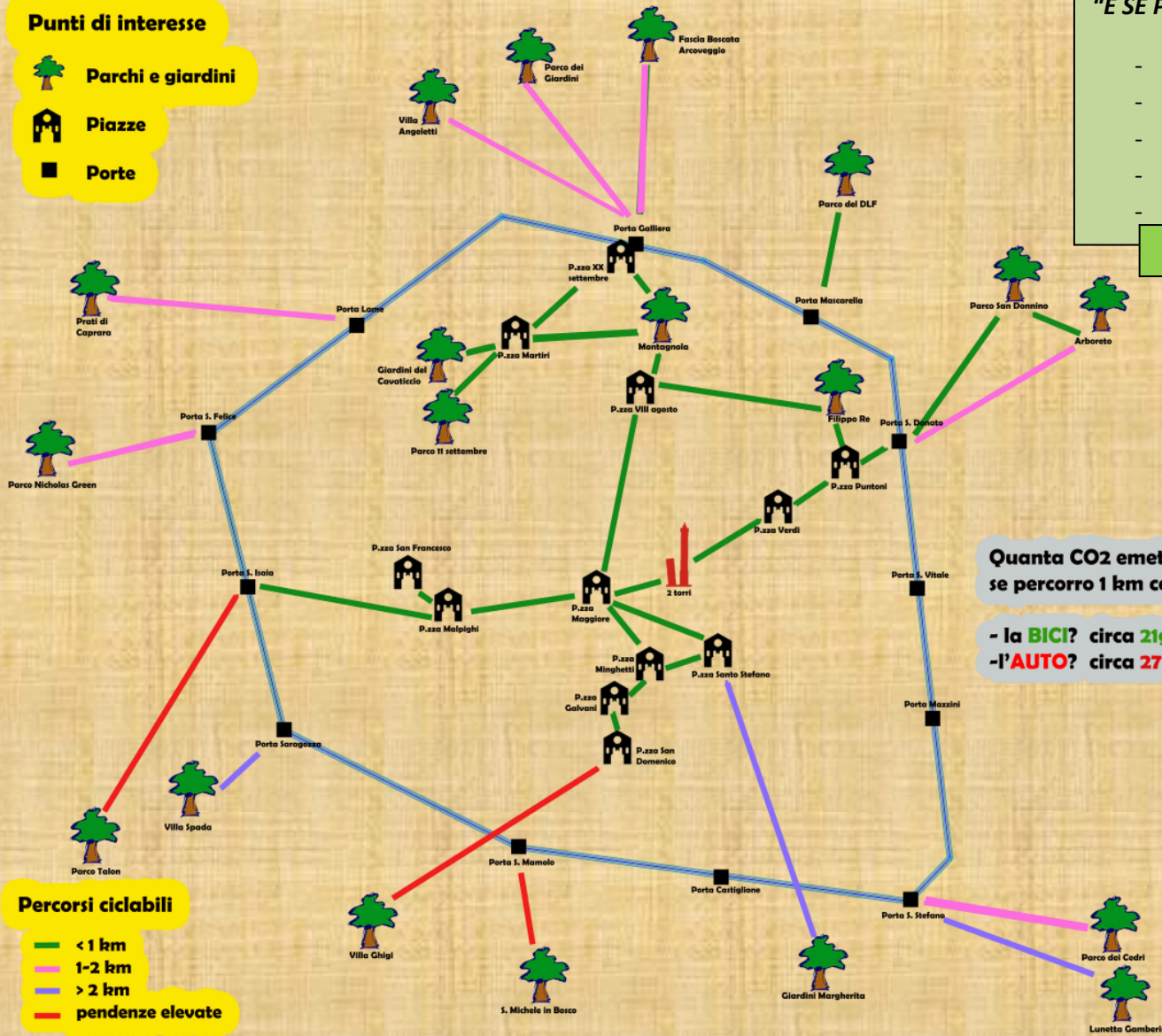


SCOPRIAMO BOLOGNA



Punti di interesse

-  **Parchi e giardini**
-  **Piazze**
-  **Porte**



Percorsi ciclabili

- < 1 km
- 1-2 km
- > 2 km
- pendenze elevate

"E SE PIOVE?"

- Giacca impermeabile (meglio se catarifrangente)
- Sovrapantaloni impermeabili (alcuni hanno anche il copri scarpa)
- Eventuali guanti (con grip, per avere ben saldo il manubrio)
- Copri zaino impermeabile (esistono catarifrangenti!)
- Casco (per proteggersi dall'acqua e da eventuali cadute)

E NON DIMENTICARE MAI LUCI E CAMPANELLO!

ITINERARI

La Radiale Est



La Radiale Ovest



Lungo Reno Navile



Mezzofanti-Fiera



Dozza



Altri itinerari su..



Quanta CO2 emetto se percorro 1 km con...

- la **BICI?** circa **21g**
- l'**AUTO?** circa **271 g**

Lo sapevi che..?

Nel 1992, a San Francisco, una manciata di ciclisti si radunò in Market Street e diede vita alla prima **Critical Mass** della storia!

Le Critical Mass sono raduni spontanei di ciclisti che una volta al mese si ritrovano a percorrere le vie della propria città, bloccando il traffico veicolare, al fine di mostrare che una mobilità alternativa è possibile!

Scopri **DrinBò**: il progetto sperimentale delle biblioteche Corticella-Luigi Fabbri e Spina, assieme a Legambiente!

